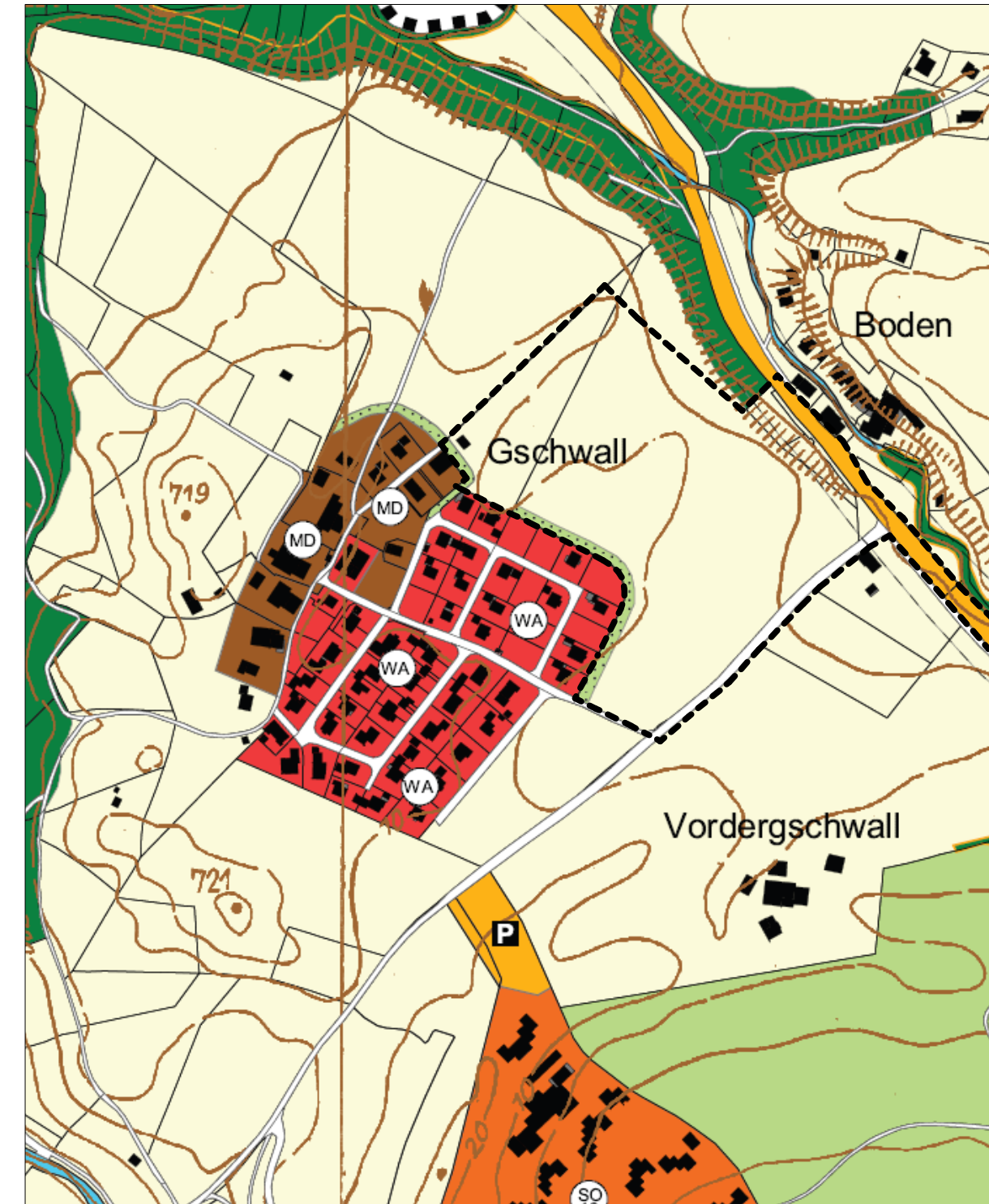
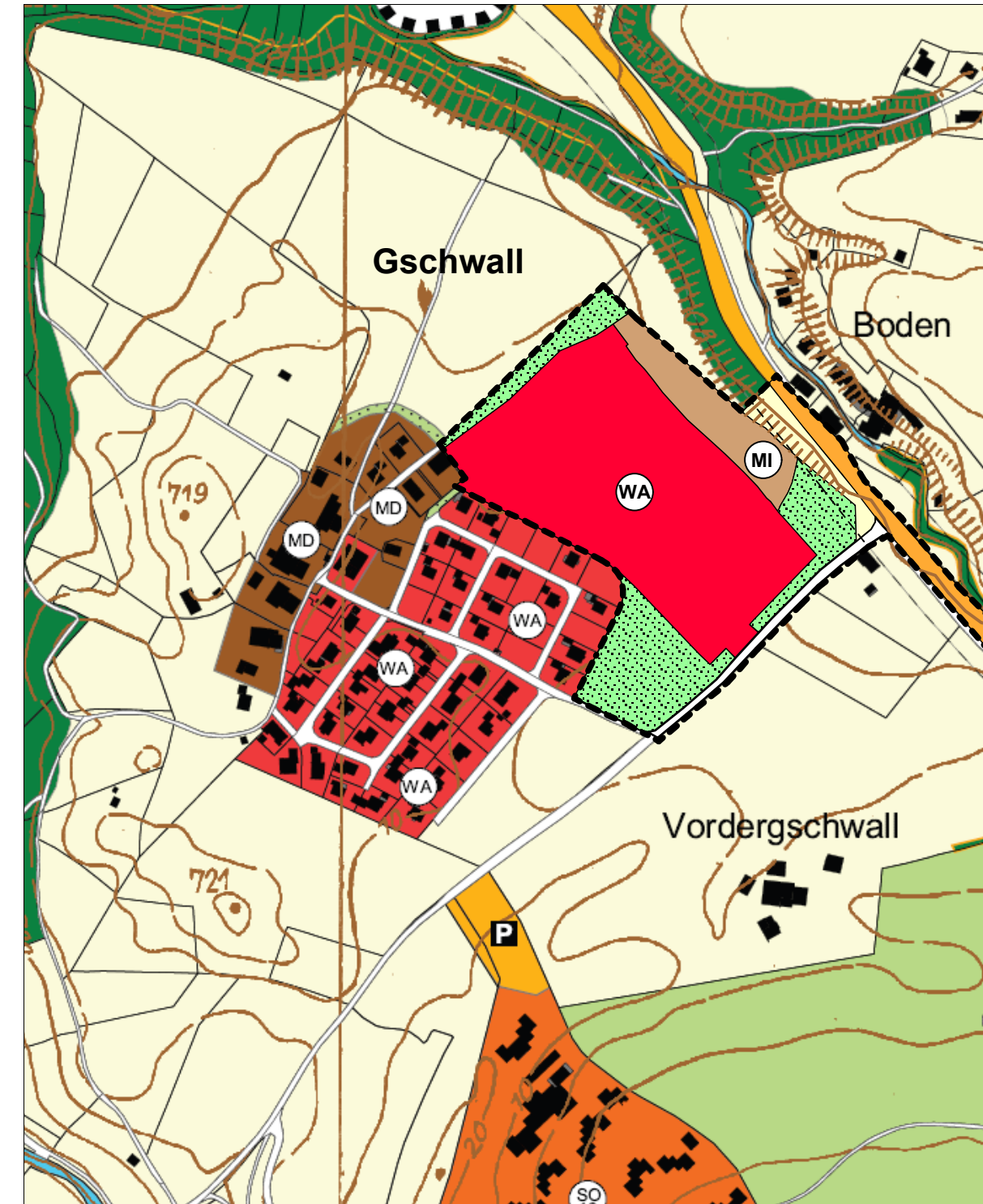









AUSZUG AUS DEM RECHTSWIRKSAMEN
FLÄCHENNUTZUNGSPLAN M = 1 : 5000



GEPLANTE ÄNDERUNG M = 1 : 5000



ZEICHENERKLÄRUNG

-  Landwirtschaftliche Fläche
-  Allgemeines Wohngebiet
-  Mischgebiet
-  Ortsrandeingrünung
-  Bundes-, Staats-, Kreisstraße mit anbaufreier Zone (20 m)
-  Straße, Weg
-  Abgrenzung des Änderungsbereichs

VERFAHRENSVERMERKE

Der Gemeinderat Inzell hat in der Sitzung vom die Änderung des Flächennutzungsplanes beschlossen. Der Änderungsbeschluss wurde am ortsüblich bekannt gemacht.

Die frühzeitige Öffentlichkeitsbeteiligung gemäß § 3 Abs. 1 BauGB mit öffentlicher Darlegung und Anhörung für den Vorentwurf der Flächennutzungsplanänderung in der Fassung vom hat in der Zeit vom bis stattgefunden.

Die frühzeitige Beteiligung der Behörden und sonstigen Träger öffentlicher Belange gemäß § 4 Abs. 1 BauGB für den Vorentwurf der Flächennutzungsplanänderung in der Fassung vom hat in der Zeit vom bis stattgefunden.

Zu dem Entwurf der Flächennutzungsplanänderung in der Fassung vom wurden die Behörden und sonstigen Träger öffentlicher Belange gemäß § 4 Abs. 2 BauGB in der Zeit vom bis beteiligt.

Der Entwurf der Flächennutzungsplanänderung in der Fassung vom wurde mit Begründung gemäß § 3 Abs. 2 BauGB in der Zeit vom bis öffentlich ausgelegt.

Die Gemeinde Inzell hat mit Beschluss des Gemeinderats vom die Flächennutzungsplanänderung in der Fassung vom festgestellt.

Inzell,
Hobmaier, 1. Bürgermeister

Das Landratsamt Traunstein hat die Flächennutzungsplanänderung mit Bescheid vom Nr. gemäß § 6 BauGB genehmigt.


Inzell,
Hobmaier, 1. Bürgermeister

Die Erteilung der Genehmigung der Flächennutzungsplanänderung wurde am gemäß § 6 Abs. 5 BauGB ortsüblich bekannt gemacht.

Die Flächennutzungsplanänderung ist damit wirksam.

Inzell,
Hobmaier, 1. Bürgermeister

Gemeinde Inzell



18. Änderung des
Flächennutzungsplans für den Bereich
'Baugebiet Gschwall Nord'

Planung

Eva Weber Dipl.-Ing.-FH-Architektin
Architektur- und Stadtplanung, Energieberatung, Brandschutz
Mühlwiesenweg 15 Fon 08686 1333 -Fax 08686 8118
D - 83367 Petting Email: weber.petting@t-online.de

PLANUNGSBÜRO SCHUARDT
Freiraumplanung · Landschaftsplanung · Landschaftsökologie
Marienstraße 9 · D-83278 Traunstein · info@buero-schuardt.de
Telefon +49 (0) 861-166 19 77-0 · Telefax +49 (0) 861-166 19 77-8

Planinhalt

Flächennutzungsplanänderung
M 1 : 5000

Traunstein, den 28. Oktober 2013